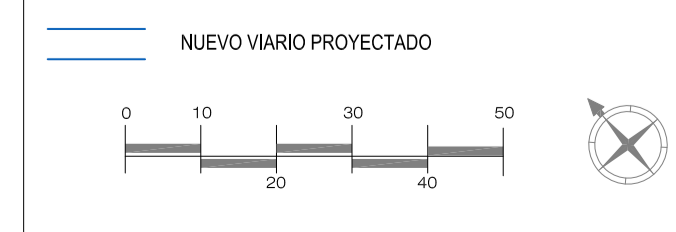


**CLASIFICACIÓN Y ÁMBITOS DE GESTIÓN**

- DELIMITACIÓN DE SUELO URBANO CONSOLIDADO (SUC)
- - - ÁREAS EN SUELO URBANO NO CONSOLIDADO (SUnc)
- SECTORES EN SUELO URBANIZABLE (SUZ)
- ÁMBITOS EN SUELO URBANIZABLE NO SECTORIZADO (SUZ-ns)
- DELIMITACIÓN ACCIONES SIMPLES DE VIARIO (ASV)



**CALIFICACIÓN**

1.USOS PORMENORIZADOS (SUC,SUNC-1,SUZs, SUZi)

- |                         |                          |                               |               |
|-------------------------|--------------------------|-------------------------------|---------------|
| CH CENTRO HISTÓRICO     | EP EXTENSIÓN PERIFERIA   | II1, II2 INDUSTRIAL INTENSIVA | TER TERCARIO  |
| EI EXTENSIÓN INTERMEDIA | CE CONJUNTO EDIFICATORIO | IE1, IE2 INDUSTRIAL EXTENSIVA | TUR TURÍSTICO |

2.USOS GLOBALES (SUNC,SUZs)

- RESIDENCIAL
- INDUSTRIAL

3.USOS INCOMPATIBLES (SUZns)

- INDUSTRIAL INCOMPATIBLE
- RESIDENCIAL INCOMPATIBLE

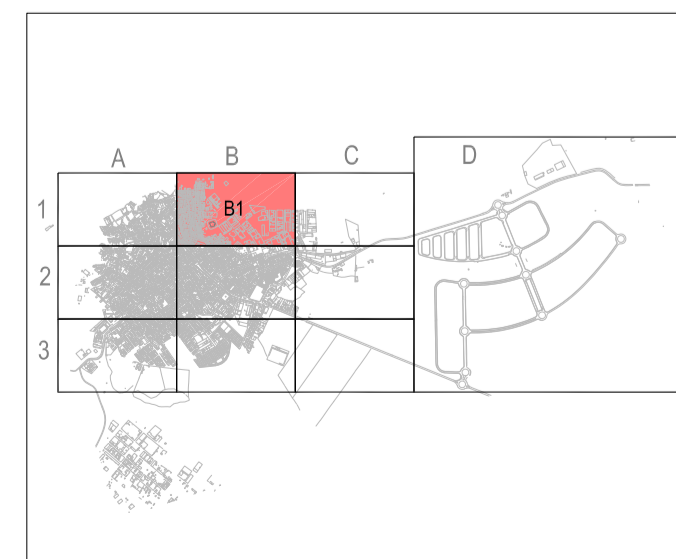
**SISTEMAS**

1. GENERALES

- |  |  |   |
|--|--|---|
| <span style="color: green;">■</span> ESPACIOS LIBRES | <span style="color: blue;">■</span> EQUIPAMENTOS | <span style="color: purple;">■</span> VIARIOS |
| FA PARQUE MIRADOR                                    | ED EDUCATIVO                                     |   |
| PU PARQUE URBANO                                     | DE DEPORTIVO                                     |   |
| RF RECINTO FERIAL                                    | SI SERVICIOS DE INTERES PÚBLICO Y SOCIAL         |   |
| PC PARQUE CORREDOR                                   | SI SERVICIOS DE INFRAESTRUCTURAS                 |   |


2. LOCALES

- |  |  |   |
|--|--|---|
| <span style="color: green;">■</span> ESPACIOS LIBRES | <span style="color: blue;">■</span> EQUIPAMENTOS | <span style="color: green;">■</span> LOCALIZACIÓN PREFERENTE DE ESPACIOS LIBRES LOCALES |
| PV PLAZA Y JARDINES                                  | E EDUCATIVO                                      | <span style="color: blue;">■</span> LOCALIZACIÓN PREFERENTE DE EQUIPAMENTOS LOCALES     |
| PI PROTECCIÓN DE VIARIOS                             | D DEPORTIVO                                      |   |
| JR ÁREAS DE JUEGOS Y RECREO                          | S SERVICIOS DE INTERES PÚBLICO Y SOCIAL          |   |
| PC PARQUE CORREDOR                                   | SI SERVICIOS DE INFRAESTRUCTURAS                 |   |



TRAMITACIÓN	ESCALA	denominación del PLAN	NÚMERO	HORA
AVANCE	1:1.000	ORDENACIÓN COMPLETA DEL SUELO URBANO Y URBANIZABLE	OC-01	B1
APROBACIÓN INICIAL				
APROBACIÓN PROVISIONAL				
APROBACIÓN DEFINITIVA				

Código Seguro De Verificación:	FECHA:	Estado:	Fecha y hora:
Firmado Por:	19/05/2021 11:42:43	Firmado:	1/1
Observaciones:	Página:	ÁLVARO CARDENAS FERN	
Un De Verificación:			


  
 Digitally signed by 286035272 ALVARO CARDENAS (R: B91459354)
   
 DN: 2.5.4.13=Reg-41021/HojaSE-62963/Tomo4189/Folio171 /
   
 Fecha: 1/07/2005 10:56:15, serialNumber=OCES-286035272,
   
 givenName=ALVARO, sn=CARDENAS FERNANDEZ, cn=286035272
   
 ALVARO CARDENAS (R: B91459354), 2.5.4.97=VATES-B91459354,
   
 o=RAMAL ARQUITECTOS SLP, c=ES
   
 Date: 2021.01.24 09:26:59 +01'00'


**PLAN GENERAL DE ORDENACIÓN URBANÍSTICA**  
 EXCELENTÍSIMO AYUNTAMIENTO DE AZNALCOLLAR

