







Digitally signed by 28603527Z ALVARO CARDENAS (R: B91459354)
 DN: 2.5.4.13=Reg:41021 /Hoja:SE-62963 / Tomo:4189 /Folio:171 /Fecha:11/07/2005 / Inscripción:1,serialNumber=IDCES-28603527Z, givenName=ALVARO, sn=CARDENAS FERNANDEZ, cn=28603527Z ALVARO CARDENAS (R: B91459354), 2.5.4.97=VATES-B91459354, o=RAMAL ARQUITECTOS SLP, c=ES
 Date: 2021.01.26 09:13:59 +01'00'

NÚCLEO URBANO

-  Límite urbano a finales del s. XIX (1.893).
-  Límite urbano en 1.956.
-  Límite urbano en la actualidad.
-  Suelo Urbanizable y Dotaciones Estructurales en Normas Subsidiarias vigentes.

PLANO DENOMINACION	PLANO Nº	HOJA Nº	ESCALA MUNICIPAL
NÚCLEO URBANO EVOLUCIÓN HISTÓRICA	1	Única	1 : 4.000
	FASE	FECHA	
	AP INICIAL		

Código Seguro De Verificación:	+qoP5d0rAKm9C/BYQn0mwe==		
Firmado Por	Paula María López Lagema	Estado	Firmado
Observaciones	DILIGENCIA para hacer constar que el Pleno del Ayuntamiento de Aznalcóllar en su sesión extraordinaria y urgente celebrada el 7 de mayo de 2021 aprobó INICIALMENTE el Plan General de Ordenación Urbánística de Aznalcóllar. LA SECRETARÍA	Fecha y hora	19/05/2021 11:35:29
Url De Verificación	https://portal.dipusevilla.es/vfirmaAyto/cod/+qoP5d0rAKm9C/BYQn0mwe==		

